

Arkivsaknr                   19/01208-3  
Saksbehandler           Gro Agnete Stokke

Saksgang  
Kultur, idretts- og friluftsutvalget

Møtedato  
03.06.2020

## **Navn på gatekoder i nytt felt mellom Kroken og Skjelnan**

### **Kommunedirektørens innstilling til vedtak:**

Gatekode 66036 gis navnet Hømmereelvvegen  
Gatekode 66037 gis navnet Skjelnansvingen  
Gatekode 66038 gis navnet Skarshaugvegen  
Gatekode 66039 gis navnet Blåkollvegen

Mari Enoksen Hult  
Konst. kommunedirektør

Kari Henriksen  
Avdelingsdirektør for oppvekst, utdanning og kultur

## Hva saken gjelder

Tromsø kommune skal gi navn på fire gatekoder, de fire vegene som skal ha et navn gjelder vegkoder i nytt boligområdet på fastlandssiden mellom Kroken og tankanlegget på Skjelnan.

I denne saken vil det være naturlig å bruke tilgrensede stedsnavn i adresseringen.

Hømmerelva, Skarshaug, Blåkollen og Skjelnan, er aktuelle stedsnavn som kan tas i bruk for å gi navn på disse gatekodene.

**Gatekode:66036, hovedveg opp i feltet**

**Gatekode 66037, nederste stikkveg sør**

**Gatekode 66038, stikkveg nord**

**Gatekode 66039, stikkveg sør**

## Saksutredning

### Prinsipper for valg av adressenavn

Det finnes en del prinsipper som bør ligge til grunn når man skal velge adressenavn. Navnet som skal velges bør passe inn i et samordnet system for adressering, det bør være lett å skrive og uttale. Viktige prinsipper for navngiving er at man bør følge tradisjonsprinsippet og prøver å føre videre lokale, tradisjonelle stedsnavn og navnemønster i adressetildelinga. Navnet bør uttrykke ett eller flere særtrekk ved adresseparsellen eller det tilgrensede område.

### Kommunal navnsetting av veger

Det er kommunene som har vedtaksmyndighet for skrivemåten av en rekke typer stedsnavn. Saksbehandlingen i kommunene skal følge reglene i stedsnavnloven. Kommunen gjør vedtak om skrivemåten av adressenavn, og har også vedtaksmyndighet for skrivemåten av navn på tettsteder, gravlunder, kommunale anlegg, grender og bydeler.

### Om adressering

Adressering handler først og fremst om å tildele alle en offisiell adresse. Alle eiendommer/bygninger som nyttes til nærings-, offentlig-, eller boligformål (inkludert fritidsbolig) skal ha en unik adresse. Regelverket som fastslår dette, og også tillegger kommunene det vesentlige av forvaltningsansvaret for adressering finnes i delingsloven § 4-1 og delingslovsforskriftenes kap.15.

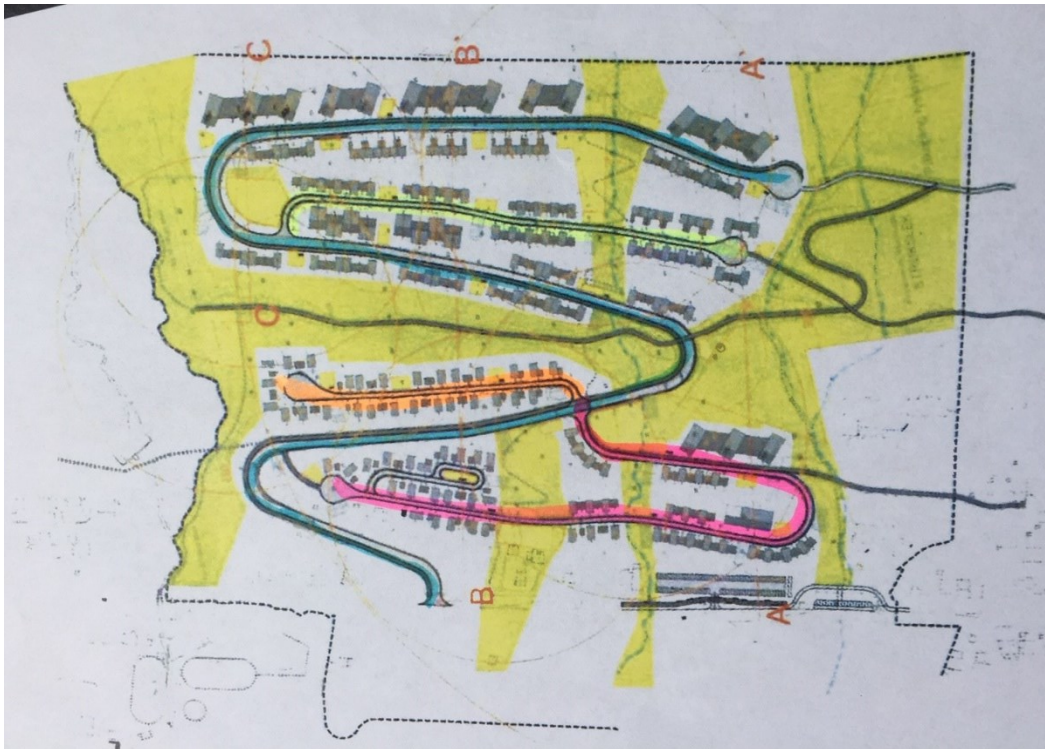
Saken har vært annonsert og sendt på høring, og innen fristen kom det følgende merknad og navneforslag:

### Slekts- og lokalhistorisk forening Tromsø har foreslått følgende:





Slekts- og lokalhistorisk forening påpeker at Skjelnan- navnet bør brukes, og de viser at tidligere eier av eiendom har vært Svendsen ( hvis vi har rett eiendom skriver Slekts- og lokalhistorisk forening), og før det Fredrik Arild Pettersen. De viser til at Arild- navnet er et navn som bør brukes, da det stammer fra en gammel slekt skriver Slekts- og lokalhistorisk forening i sine navneforslag.

**Statens kartverk** viser til at man kan bruke bruksnavna i dette området, og bruk 14/32 har navnet Skarshaug, som kan være navngitt etter et naturnavn i området, Skarshaugen. Skarshaugvegen kunne være et mulig navn.

Siden det ikke kom inn flere navneforslag, ble det tatt utgangspunkt i omkringliggende stedsnavn i nærområdet i adresseringen. Ved å bruke stedsnavn i adresseringen sørger man for at stedsnavn holdes i live og er i bruk. Navneforslagene ble oversendt Stedsnavntjenesten for tilråding.



Kart fra geodata ang gatekodene

Felt på fastlandssiden mellom Kroken og tankanlegget på Skjelnan  
Gatekode: 66036, hovedveg opp i feltet   
66037, nederste stikkveg sør   
66038, stikkveg nord   
66039, stikkveg sør 

forklaring fra geodata ang vegkodene



oversiktskart

### Tilråding

Tromsø kommune har mottatt tilråding fra Stedsnavntjenesten

**Gatekode 66036 Navneforslag Hømmerelvvegen**, Merknader fra stedsnavntjenesten 66036 Hømmerelvvegen Ingen merknader. Hømmerelva er eneste godkjente skrivemåte i Sentralt stedsnavnregister (SSR) for naturnavnet som utgjør forleddet her, og bortfall av bestemt endelse i sammensetning ( Hømmerelv ) er i samsvar med vanlig norsk navnelaging.

**Gatekode 66037 Navneforslag Skjelnansvingen** ingen merknader. Skjelnan er eneste godkjente skrivemåte i Sentralt stedsnavnregister (SSR) for bydelsnavnet som utgjør forleddet her, og sammensetningsmåten er i samsvar med Skjelnanvegen, Skjelnanelva og Skjelnanvatnet.

**Gatekode 66038 Navneforslag Skarshaugvegen** – ingen merknader, jf. e-post fra Kartverket datert 5. mai.

**Gatekode 66039 Navneforslag Blåkollvegen** Ingen merknader til skrivemåten. Blåkollen er vedtatt skrivemåte for navnet på fjellet, og bortfall av bestemt endelse i sammensetning ( Blåkoll ) er i samsvar med vanlig norsk navnelaging. Veien går ikke til Blåkollen, men siden den ligger rett på nedsiden av fjellet må navnevalget være greit.

### Vurdering

Tromsø kommune foreslår at vegene får navnene Hømmerelvvegen, Skjelnansvingen, Skarshaugvegen og Blåkollvegen etter stedsnavn i området.

Ett førende prinsipp for navngiving av veger, er å følge tradisjonsprinsippet, og føre videre lokale, tradisjonelle stedsnavn og navnemønster i adresseringen.

## Konklusjon

Vegnavnforslagene følger tilrådingen som er gitt av Stedsnavntjenesten etter lov om stedsnavn, og følgende vegnavn er tilrådd

Gatekode 66036 gis navnet Hømmerelvvegen

Gatekode 66037 gis navnet Skjelnansvingen

Gatekode 66038 gis navnet Skarshaugvegen

Gatekode 66039 gis navnet Blåkollvegen

## Vedtakskompetanse

Kultur, idrett og friluftsutvalget

### Ressurser i saken

Om stedsnavn, Kartverket <https://www.kartverket.no/Kart/Stedsnavn/>

Kart <https://www.kartverket.no/Kart/>

Stedsnavntjenesten hos Språkrådet

<https://www.sprakradet.no/Sprakarbeid/Stedsnavn/Stedsnavntjenesten/>

Infobrosjyre, navnsetting av gater og veier: <https://www.sprakradet.no/globalassets/vi-og-vart/publikasjoner/navnsetting-av-gater-og-veier.pdf>